

PLAN DE AMPLASAMENT SI DELIMITARE

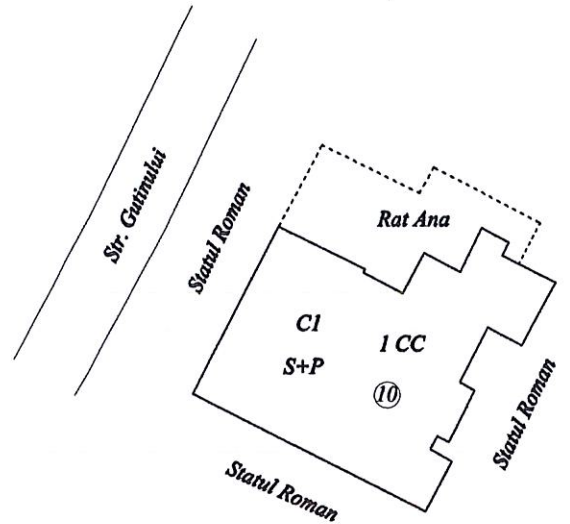
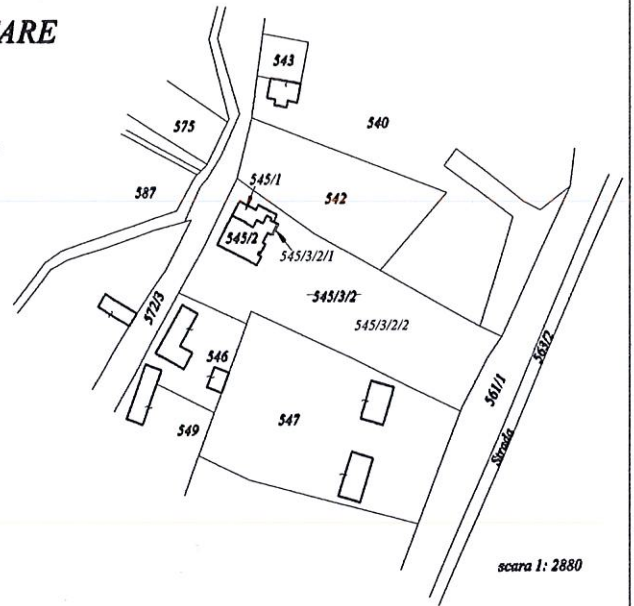
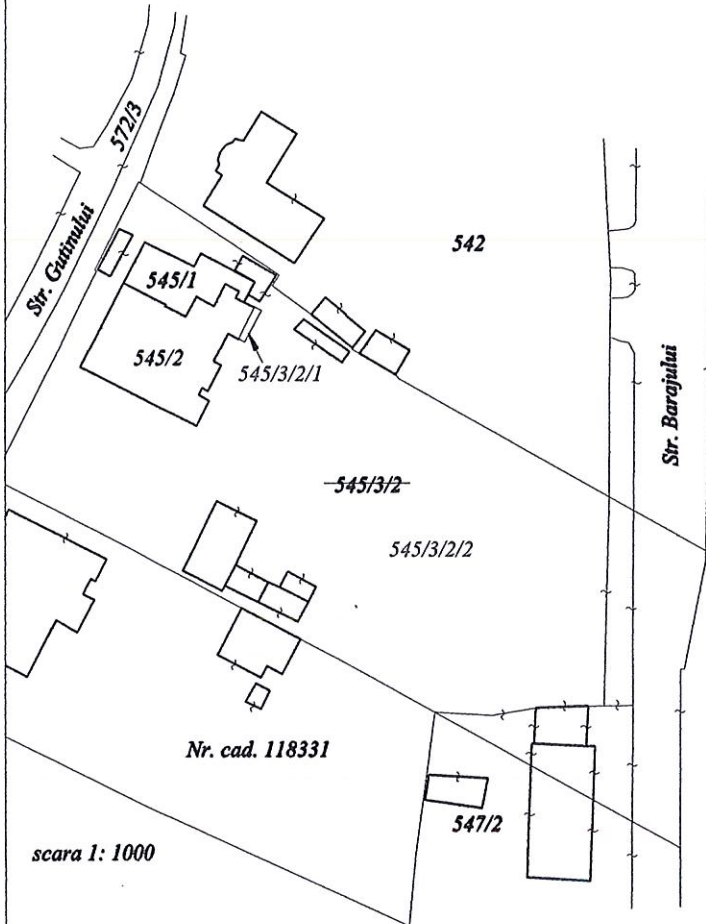
a imobilului cuprins in C.F.: 193 Ferneziu

nr. topo: 545/2, 545/3/2

din localitatea Baia Mare, str. Gutinului, nr. 10

U.A.T. BAI A MARE

1 IMOBIL - intravilan



scara 1: 1000

Dupa atribuire nr. cadastral
scara 1: 500

NOTA:

- planul de amplasament si delimitare serveste pentru obtinerea HCL in vederea atribuirii numarului cadastral
- pe nr. topo 245/2, 245/3/2/1, respectiv nr. cad. este edificata o casa de locuit S+P (C1), cu Sc = 248 mp

INAINTE DE DEZMEMBRARE				DUPA DEZMEMBRARE			
NR. C.F.	NR. TOPO	SUPRAF. Ha mp	PROPRIETARI	NR.TOPO	SUPRAF. Ha mp	PROPRIETARI	
193	545/2	- 243	Statul Roman	545/2	- 243	Statul Roman - pe teren	
	545/3/2	3960		545/3/2/1	- 5	Municipiul Baia Mare - pe constructie	
				545/3/2/2	- 3955	Statul Roman	
TOTAL	-	- 4203	-	-	- 4203	-	

INAINTE DE ATRIBUIRE			DUPA ATRIBUIRE	
NR. TOPO COMPONENTE	SUPRAF. mp	PROPRIETARI	NR. CAD.	SUPRAF. mp
545/2	243	Statul Roman - pe teren		248
545/3/2/1	5	Municipiul Baia Mare - pe constructie		



Data: Aprilie 2017